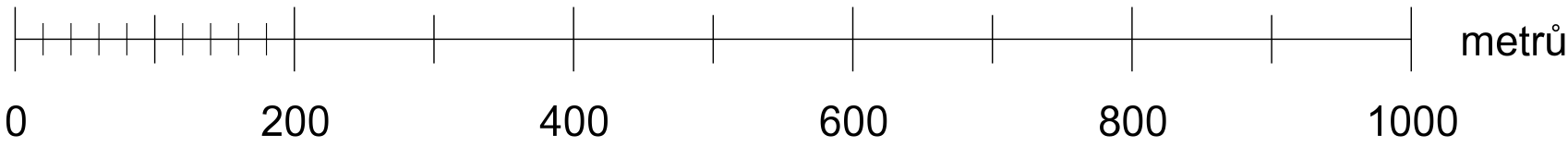
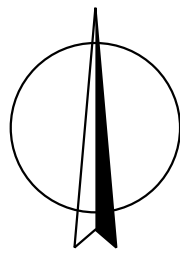


# ZMĚNA Č. 2 ÚZEMNÍHO PLÁNU LIBOČANY

## Návrh Změny územního plánu



M.: 1:5000



LEGENDA :

- Hranice

stav

návrh

hranice řešeného území

katastrální hranice
- Územní prvky

stav

návrh

vodní plochy a toky
- Energetika

stav

návrh

vrchní vedení VN 22 kV - úprava zákresu stávajícího vedení

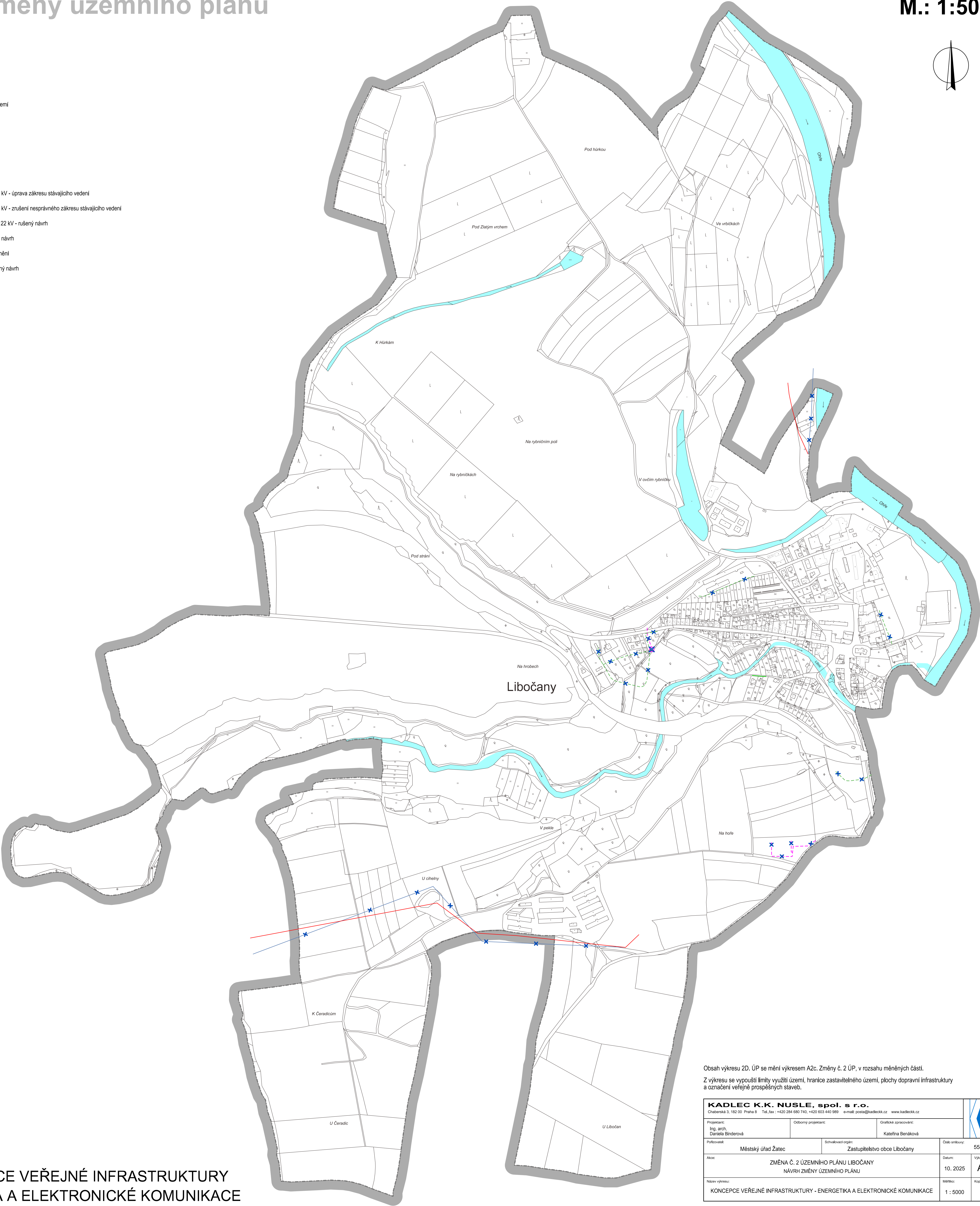
vrchní vedení VN 22 kV - zrušení nesprávného zákresu stávajícího vedení

kabelové vedení VN 22 kV - rušený návrh

trafostanice - rušený návrh

plynovod STL - doplnění

plynovod STL - rušený návrh



A2c. KONCEPCE VEŘEJNÉ INFRASTRUKTURY  
- ENERGETIKA A ELEKTRONICKÉ KOMUNIKACE

Obsah výkresu ZD. ÚP se mění výkresem A2c. Změny č. 2 ÚP, v rozsahu měněných částí.					
Z výkresu se vypouští limity využití území, hranice zastavitelného území, plochy dopravní infrastruktury a označení veřejné prospěšných staveb.					
<b>KADLEC K.K. NUSLE, spol. s r.o.</b> Česborecká 3, 152 00 Praha 8    Tel./fax : +420 284 680 740, +420 603 440 989    e-mail: posta@kadlecki.cz    www.kadlecki.cz					
Projektant: Ing. arch. Daniela Binderová		Odborný projektant:		Grafické zpracování:  Kateřina Benáková	
Pořizovatel:		Schvalovací orgán:		Číslo stránky:	
Městský úřad Žatec		Zastupitelstvo obce Libočany		554/24	
Akce:		ZMĚNA Č. 2 ÚZEMNÍHO PLÁNU LIBOČANY NÁVRH ZMĚNY ÚZEMNÍHO PLÁNU		Datum: 10. 2025	
Název výkresu:		KONCEPCE VEŘEJNÉ INFRASTRUKTURY - ENERGETIKA A ELEKTRONICKÉ KOMUNIKACE		Výkres č.: <b>A2c.</b>	
				Měřítko: 1 : 5000	
				Kopie č.:	